



# UNA SCINTILLA PER IL TERRITORIO: I PERCORSI DI LAMBROLUCENTE seguendo le Acque di Milano



---

Presentazione per  
**RING THE BELL- ezza**  
*Scintille di bellezza*  
*sul territorio dell'Abbazia di Chiaravalle*  
PER LA CANDIDATURA  
di Chiaravalle e della Valle dei Monaci  
nella Lista del Patrimonio Mondiale UNESCO

*Preparato da* Ornella Bonomi, Consiglio Direttivo e Coordinatrice GGC  
*Presentato da* Flavio Boscacci, Consiglio Direttivo Osservatorio Lambro APS/ETS

Osservatorio per il Paesaggio



## *Osservatorio per il Paesaggio Fiume Lambro Lucente APS/ETS*

Informazioni su:

<https://www.lambrolucente.eu/>

<https://www.facebook.com/osservatoriolambrolucente>

<https://www.instagram.com/lambrolucente/>

<https://www.youtube.com/@osservatoriofiumelambro>

# LA SCINTILLA PER IL TERRITORIO

*dell'Osservatorio Lambro APS/ETS*



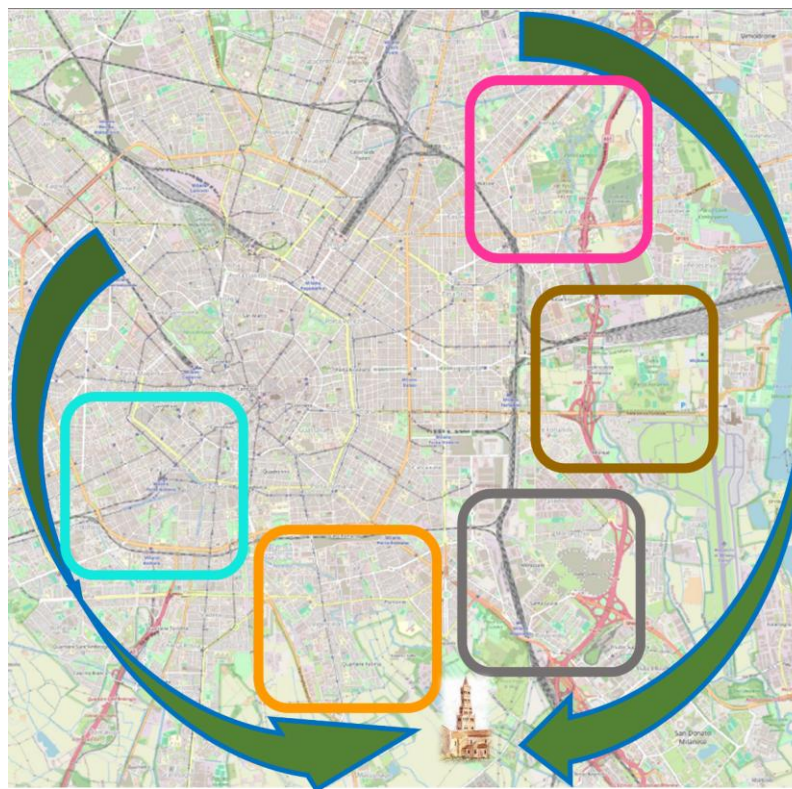
## **I PERCORSI DI LAMBROLUCENTE** seguendo le Acque di Milano



- Progetto che implementa il **percorso Lambrolucente**, messo a punto negli anni dall'Osservatorio Lambro APS;
- **Milano è Città d'Acqua**: Obiettivo è **ampliare la conoscenza delle Acque della città**, talvolta nascoste, iniziando dal **Lambro, Bene Comune dei cittadini e fiume di Milano**.
- **Inizia durante le Olimpiadi**, per poi continuare nel tempo;
- **5 percorsi guidati** da fare a piedi, ovvero delle **Camminate** di circa tre ore, seguendo le Acque di Milano e sviluppandosi in parte nella cosiddetta **Valle dei Monaci**;
- Ad ogni percorso è associato un **colore** di riconoscimento;
- I primi tre percorsi seguono la **direzione della corrente** delle acque del Lambro (*senso orario*), mentre gli altri due quella della **Vettabbia** (*senso antiorario*), incontrandosi in **corrispondenza dell'Abbazia di Chiaravalle**;
- Ogni itinerario ha più tappe, tutti luoghi di grande **valenza storico-artistica e naturalistica**, alcuni poco conosciuti: seguendo le Acque si incontreranno **grandi Bellezze del territorio**;
- **L'Abbazia di Chiaravalle** come **punto di convergenza della scoperta delle Bellezze**.



## SCHEMA INDICATIVO DELLE AREE DEGLI ITINERARI



- **I PERCORSI DEL LAMBRO** (senso orario):

Percorso **Rosa – Il Lambro** – *Dal Mulino Torrette nel Parco Lambro alla Chiesa di San Martino di via Conte Rosso, nel Quartiere di Lambrate;*

Percorso **Marrone – I Fontanili** – *Dal Quartiere dell’Ortica al nuovo ponte sul Lambro;*

Percorso **Grigio – Le Rogge e Le Marcite** – *Dalla Centrale dell’Acquedotto all’Abbazia di Chiaravalle, transitando dall’Abbazia di Monluè e nei pressi dell’Arena del Ghiaccio.*

- **I PERCORSI DELLA VETTABBIA** (senso antiorario):

Percorso **Turchese – I Navigli** – *Dalle colonne di San Lorenzo al Villaggio Olimpico;*

Percorso **Arancione – La Vettabbia** – *Dal nuovo Villaggio Olimpico all’Abbazia di Chiaravalle.*

## PERCORSO Rosa – Il Lambro

Si sviluppa nel Municipio 3, è caratterizzato dalla presenza importante del Fiume Lambro e si svolge nel senso della sua corrente. Interessa in buona parte il Parco Lambro, dove si possono ammirare gli **aspetti naturalistici di grande bellezza degli ambienti del fiume di Milano**, nonostante la negativa nomea maturata a seguito del pesante inquinamento di epoca industriale. La partenza è al Mulino Torrette (Via Marotta) e si arriva fino al Quartiere di Lambrate.

### Le Tappe

1. Partenza dal **Mulino Torrette** in Via Marotta
2. Il Fiume Lambro e il **Parco Lambro**, passeggiando sulle vie ciclo pedonali all'interno del Parco, partendo da Via Licata (ponte sul Lambro)
3. **Centralina idroelettrica** sul Lambro
4. **Collinetta della memoria**
5. **Quartiere Feltre** (e il fu "Miralago"), passando in via Feltre e vie pedonali interne al quartiere Feltre (Via Passo Sella, Via Monneret de Villard, Via Folli)
6. **Villa Folli** in Via Dardanoni
7. **Cappelletta San Carlo** in Via Conte Rosso
8. Arrivo alla **Chiesa di San Martino in Lambrate**, passando da Via dei Canzi




Foto : Ornella Bonomi, 2023

Il Parco Lambro




Foto : Ornella Bonomi, 2023

Centralina idroelettrica al Parco Lambro

## PERCORSO Marrone – I Fontanili

Si estende nei Municipi 3 e 4, intorno al Lambro nel senso della sua corrente e snodandosi nel Grande Parco Forlanini, dove vi è una notevole presenza di impianti sportivi e di aree all'aperto adatti a praticare vari sport, tra cui quelli d'acqua nel bacino dell'Idroscalo, sul lato est del Parco stesso. Partendo dal quartiere Ortica, si transita dall'antico borgo di Cavriana per poi addentrarsi nel Parco.


**In questa area si ha una grande presenza di acque, non sempre visibili. Lungo l'itinerario ci si immerge nella natura** fino al nuovo ponte sul Lambro di recente costruzione, importante per dare continuità ciclopedonale.

### Le Tappe

1. Partenza presso il **Santuario dell'Ortica** (Chiesa dei Santi Faustino e Giovita);
2. **Quartiere dell'Ortica**, proseguendo verso il sovrappasso ferroviario pedonale;
3. **Cascina Sant'Ambrogio** (sede di Cascinet) passando da Via Tucidide;
4. **Parco Forlanini**, attraverso Via Aquila, indi Via Corelli;
5. Centro sportivo **Saini** (momentaneamente chiuso);
6. **Laghetto** di via Salesina, passando dal Centro Sportivo Ares Baseball;
7. Arrivo al **nuovo Ponte sul Lambro**



Santuario dell'Ortica



Cascina Sant'Ambrogio nell'antico Borgo di Cavriana

## PERCORSO Grigio – Le Rogge e le Marcite

Segue l'itinerario Marrone e parte dalla Centrale dell'Acquedotto Comunale di Piazza Ovidio. Si snoda in un'area interessata da parchi urbani e da quartieri nati di recente, seguendo la corrente del Lambro.

Si entra nella cosiddetta **Valle dei Monaci**, che richiama la grande storia del **monachesimo Cistercense e degli Umiliati** che, nella pianura milanese, lungo il Lambro e la Vettabbia, hanno realizzato, oltre all'intenso ministero della fede, fondamentali e innovative **opere idrauliche e di bonifica del territorio, sul quale è poi cresciuta la migliore agricoltura d'Europa**. Il percorso termina all'Abbazia di Chiaravalle, dove si congiunge con quello Arancione.

### Le Tappe

1. **Partenza in Piazza Ovidio**, presso la **Centrale dell'Acquedotto Comunale**;
2. **Abbazia di Monluè**, provenendo da via Mecenate, con il parco che circonda chiesa e borgo, affacciandosi a est sul corso del Fiume Lambro;
3. **Arena del Ghiaccio** di Via Bonfadini, percorrendo una viabilità recente che da Via Fantoli raggiunge Via Quintiliano e Viale Ungheria;
4. **Parco Trapezio Santa Giulia**, Quartiere Santa Giulia, passando da Via del Futurismo;
5. **Stazione Rogoredo**, provenendo da Via Russolo;
6. **Parco di Porto di Mare**, costeggiando la via Sant'Arialdo;
7. La **Marcita** nei pressi dell'Abbazia di Chiaravalle;
8. **Abbazia di Chiaravalle Milanese**, dei monaci Cistercensi, col suo mulino



Nuova Arena del Ghiaccio



La Marcita di Chiaravalle

Fonte:  
<https://blog.urbanfile.org/2025/07/13/milano-morosenchio-rogoredo-cantiere-arena-olimpica-santa-giulia-luglio-2025/>

Foto: Ornella Bonomi, 2025

## PERCORSO TURCHESE – I Navigli

Parte dall'area centrale delle Colonne di San Lorenzo per collegarsi al nuovo Villaggio Olimpico, da cui parte in continuità l'itinerario Arancione.

Si passa dalla zona dei Navigli e, seguendo la direzione del flusso della roggia Vettabbia, **visita luoghi di notevole importanza per la Milano storica e attuale.**

### Le Tappe

1. **Colonne di S. Lorenzo;**
2. *Canale della Vetra con la **Colonna Infame** in Via Gian Giacomo Mora;*
3. *Via Urbano III - **Piazza Vetra**;*
4. *Via della Chiusa e **Torre dell'Imperatore**;*
5. *Via Vettabbia (**Monastero delle Dame Vergini della Vettabbia**);*
6. *Via Santa Croce, **luogo d'origine della Vettabbia**;*
7. *Via **Molino delle Armi**;*
8. **Parco delle Basiliche;**
9. *Via Santa Croce – Piazza **Sant'Eustorgio** con l'omonima Basilica;*
10. *P.zza XXIV Maggio, **luogo d'origine del Ticinello**;*
11. *Via Col di Lana, sede dell'**antico Bagno Nazionale**;*
12. *Via Col Moschin, dove si trovava il **Molino del Gentilino**;*
13. *Via Castelbarco, sede della **Nuova Università Bocconi**;*
14. *Dalla via Bazzi si passa nel Quartiere Spadolini, con un **piacevole percorso lungo la Vettabbia scoperta**;*
15. *Si percorre via Pompeo Leoni verso Via Pietrasanta, sede dei **Magazzini Generali**;*
16. *Attraversando Via Ripamonti si raggiunge il **Villaggio Olimpico***



Colonne di San Lorenzo

Fonte: Wikimedia Commons-Parsifal –  
[https://commons.wikimedia.org/wiki/File:Colonne\\_di\\_S.Lorenzo\\_02.jpg](https://commons.wikimedia.org/wiki/File:Colonne_di_S.Lorenzo_02.jpg)



Basilica di Sant'Eustorgio

Fonte: Wikimedia Commons-Parsifal –  
[https://upload.wikimedia.org/wikipedia/commons/9/9f/Sant%27Eustorgio\\_%28Milan%29\\_01.jpg](https://upload.wikimedia.org/wikipedia/commons/9/9f/Sant%27Eustorgio_%28Milan%29_01.jpg)

## PERCORSO ARANCIONE – La Vettabbia

L'itinerario è al confine tra i Municipi 5 e 4, in continuità con quello Turchese. Collega il Villaggio Olimpico con le nuove trasformazioni urbane e periurbane del sud Milano, fino all'Abbazia di Chiaravalle, nella direzione del flusso della roggia Vettabbia.

E' in parte coincidente con il **“Cammino dei Monaci”**, che riprende **l'antica via di pellegrinaggio che collegava il centro della città con l'Abbazia di Chiaravalle.**

Qui è anche l'arrivo del percorso Grigio, che si sviluppa seguendo la direzione del flusso del Lambro.

### Le Tappe

1. Partenza dal **Villaggio Olimpico**;
2. **Fondazione Prada**, indi proseguimento costeggiando, ove visibile, la Vettabbia;
3. Via dell'Assunta, **confine sud dell'urbano con il rurale** di Vaiano Valle e Corvetto;
4. **Statua del Cristo** su via San Dionigi (detta anche del Cristùn de cement o Signurun de Milan) che benedice l'entrata in Milano dei pellegrini sulla strada dall'Abbazia di Chiaravalle al centro della città;
5. L'antica e preziosa **Cappella – VI secolo - dedicata ai Santi Giacomo e Filippo** e la annessa grangia di San Giacomo, oggi sede del Centro Nocetum;
6. **Depuratore delle acque di Milano Nosedo**, gestito da MM;
7. **Parco naturalistico della Vettabbia**, realizzato a completamento dell'impianto di depurazione delle acque di Nosedo, in un paesaggio verde di grande pregio;
8. **Laghetto del Parco** della Vettabbia;
9. **Bosco Umido** nel Parco della Vettabbia
10. **Abbazia di Chiaravalle**, nel borgo omonimo con l'antico Mulino.



Fondazione Prada da Piazza Olivetti

Foto: Ornella Bonomi, 2025



Abbazia di Chiaravalle

Foto : Flavio Boscacci, 2025

# I Percorsi di Lambrolucante

## Seguendo le Acque di Milano

